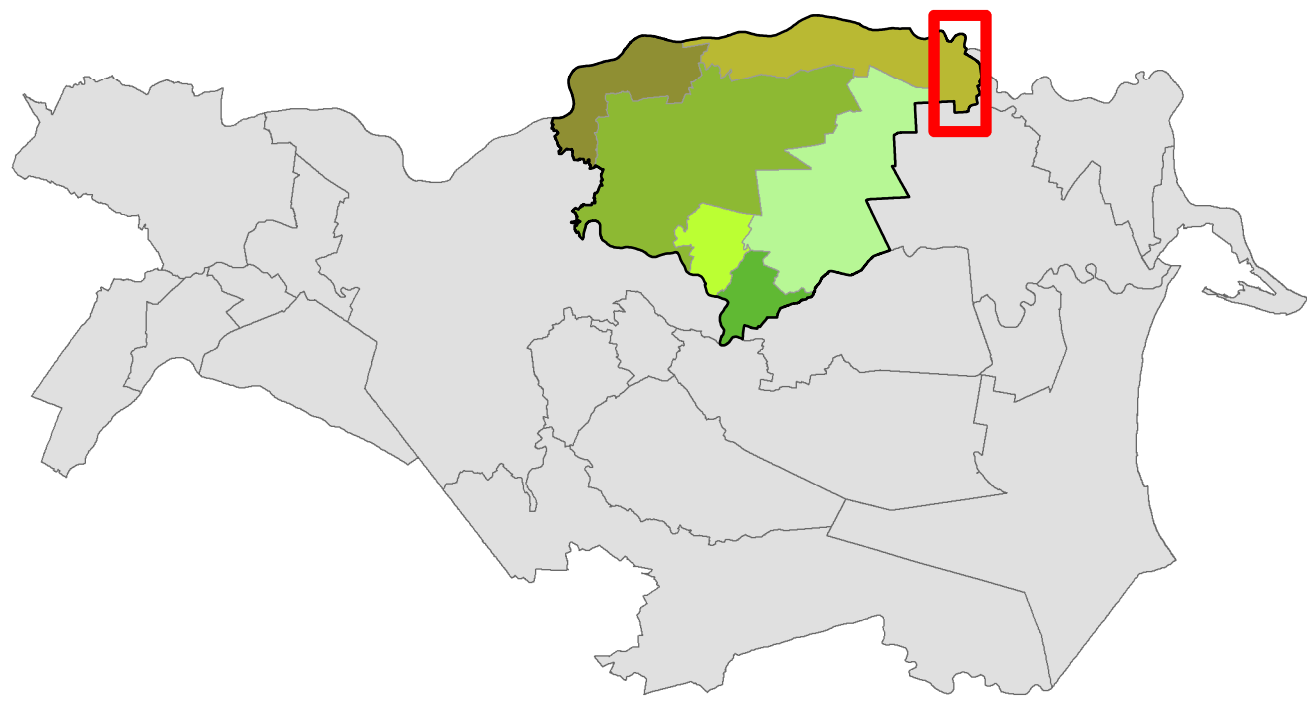


# PIANO STRUTTURALE COMUNALE



## PSC

### Assetto Territoriale - Attrezzature e spazi collettivi -

#### TAV. 8.4

Versione 3/2015 Agg. Agosto 2015 Scala 1:10.000

#### AMMINISTRATORI DELL' UNIONE DEI COMUNI TERRE E FIUMI

Presidente	NICOLA ROSSI	Sindaco del Comune di Copparo
Giunta	ERIC ZAGHINI	Sindaco del Comune di Berra
	MARCO FERRARI	Sindaco del Comune di Formignana
	ELISA TROMBIN	Sindaco del Comune di Jolanda di Savoia
	ANTONIO GIANNINI	Sindaco del Comune di Ro
	DARIO BARBIERI	Sindaco del Comune di Tresigallo
Segretario	ROSSELLA BARTOLINI	



#### UFFICIO DI PIANO UNIONE TERRE E FIUMI GRUPPO DI LAVORO

RESPONSABILE Tecnico di progetto: Pietro Pigozzi U.TE.CO

RESPONSABILE Ufficio di Piano: Silvia Trevisani  
Collaboratore: Roberto Bonora

PER LA TRADUZIONE CARTOGRAFICA DELLE SCELTE DI PIANO:  
Servizio Sistemi Informativi Territoriali

RESPONSABILE: Anna Coraini  
Collaboratore: Giorgio Chioldi

#### COLLABORAZIONI

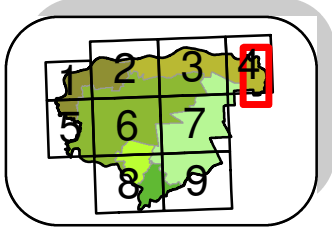
Censimento edifici  
di valore culturale: Michele Ronconi

ADOZIONE: Delibera di C.U. n. 45 del 28/11/2013

CONTRODEDUZIONI: Delibera di C.U. n. 47 del 23/12/2014

APPROVAZIONE: Delibera di C.U. n. 42 del 29/09/2015

Elaborazione grafica curata dall'ufficio Sit/Toponomastica dell' Unione Terre e Fiumi  
Le coperture relative alla pianificazione sovracomunale e quelle delle reti e dei sottoservizi sono state acquisite attraverso il sistema di interscambio dati con la Provincia di Ferrara (WebService provinciale)



#### LEGENDA

- Confine Unione Terre e Fiumi
  - Confine dei comuni dell'Unione
  - Corsi d'acqua principali
  - Rete dei canali territorio dell'Unione
  - Viabilità provinciale
  - Viabilità comunale
  - Zone di rispetto alle infrastrutture per la mobilità
- MACRO CLASSIFICAZIONE E ASSETTO TERRITORIALE**
- TERRITORIO URBANIZZATO (Art. 4.1.8 delle Norme di Piano)**
  - ACS - Centri storici (Art. 4.1.3 delle Norme di Piano)
  - AUC - Ambiti urbani consolidati (Art. 4.1.9 delle Norme di Piano)
  - AR - Ambiti da riqualificare (Art. 4.1.10 delle Norme di Piano)
  - ASP\_C1 - Ambiti specializzati per attività produttive di rilievo comunale esistenti (Art. 4.1.12 delle Norme di Piano)
  - TERRITORIO URBANIZZABILE (Art. 4.1.8 delle Norme di Piano)**
  - ANS - Ambiti per i nuovi insediamenti (Art. 4.1.11 delle Norme di Piano)
  - ASP\_C2 - Ambiti specializzati per attività produttive di rilievo comunale in previsione (Art. 4.1.12 delle Norme di Piano)
  - TERRITORIO RURALE (Art. 4.3.1 delle Norme di Piano)**
  - AVN - Aree di valore naturale e ambientale (Art.4.3.3 delle Norme di Piano)
  - ARP - Ambiti agricoli di rilievo paesaggistico (Art. 4.3.4 delle Norme di Piano)
  - AVP - Ambiti ad alta vocazione produttiva agricola (art. 4.3.5 delle Norme di Piano)
  - AAP - Ambiti agricoli periurbani (Art. 4.3.6 delle Norme di Piano)
- TUTELE STORICO-CULTURALI**
- AIS - Altri insediamenti ed infrastrutture storiche in territorio rurale (Art. 4.1.4 delle Norme di Piano)
  - AS\_C1 - Edifici di interesse storico architettonico (Art. 4.1.7, comma 1, delle Norme di Piano)
- AREE DI GESTIONE-ATTUAZIONE**
- CAV - Aree soggette ad attività di cava (Art. 4.1.24 delle Norme di Piano)
  - ATG - Aree rurali di gestione o caratterizzazione urbanistico-funzionale (Art.4.3.7 delle Norme di Piano)
  - PRU - Programma di riqualificazione urbana
  - Ambiti in deroga del Centro Storico (art. 4.1.3 comma 4, delle Norme di Piano)
- RISCHI INDUSTRIALI E PER LA SICUREZZA**
- Scenari a rischio incendio boschivo (Art. 3.2.4 delle Norme di Piano)
  - Stabilimenti a rischio d'incidente rilevante
- ATTIVITA' PRODUTTIVE INCONGRUE (Art. 2.1.3 delle Norme di Piano)**
- Attività produttive incongrue

#### ATTREZZATURE E SPAZI COLLETTIVI ESISTENTI DI MAGGIOR RILIEVO (Art. 4.1.25 delle Norme di Piano)

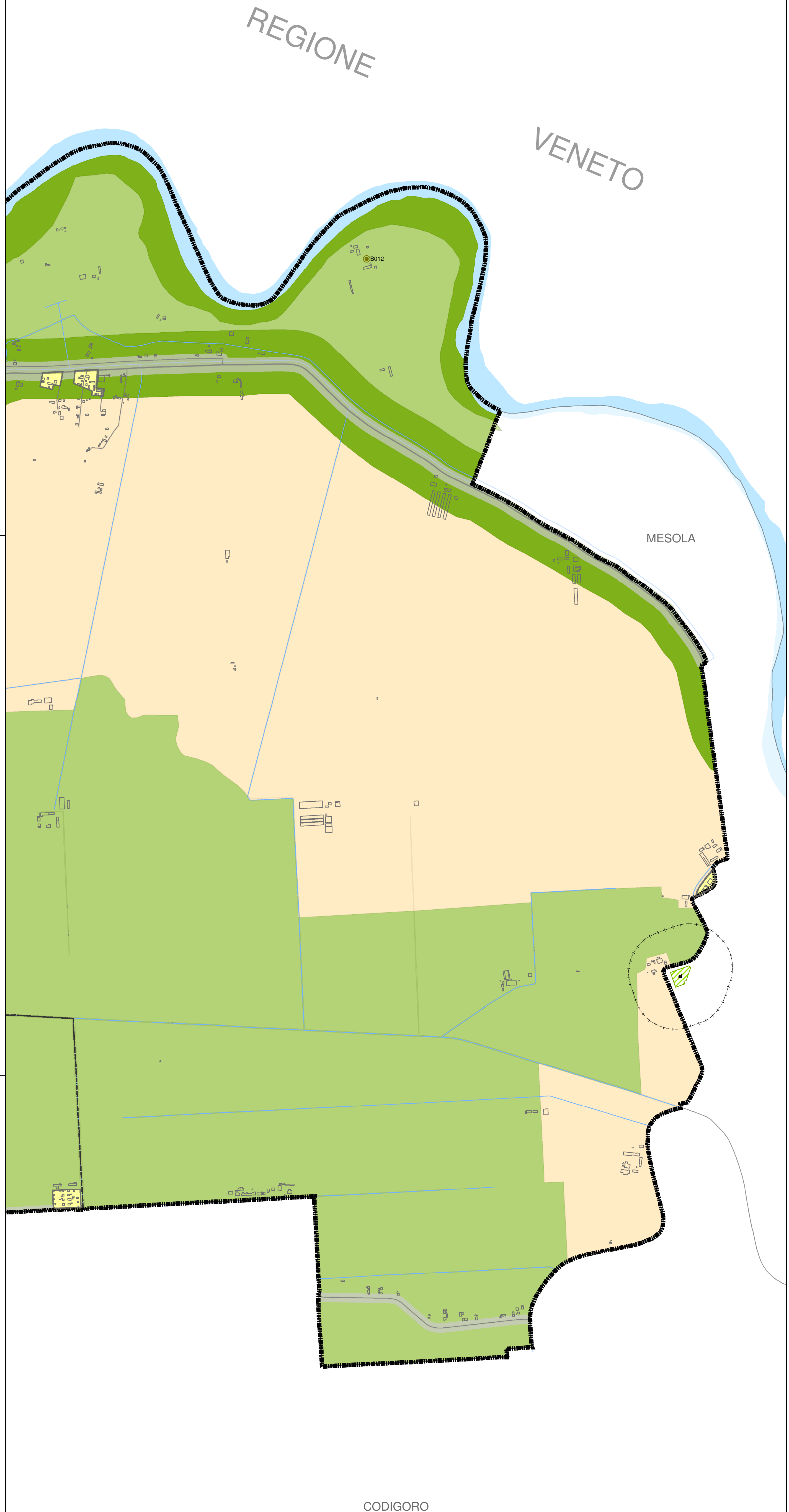
- COA - Istruzione
- COB - Assistenza e i servizi sociali e igienico sanitari
- COC - Pubblica amministrazione, sicurezza pubblica, protezione civile
- COD - Attività culturali, associative e politiche
- COE - Culto (comprende anche i cimiteri)
- COF - Spazi aperti attrezzati a verde-gioco-ricreazione-tempo libero-sport
- COG - Altri spazi aperti di libera fruizione per usi pubblici collettivi
- COH - Parcheggi pubblici diversi da quelli per insediamenti

#### ATTREZZATURE E SPAZI COLLETTIVI DI PROGETTO DI MAGGIOR RILIEVO (Art. 4.1.25 delle Norme di Piano)

- COB - Assistenza e servizi sociali e igienico sanitari
- COC - Pubblica amministrazione, sicurezza pubblica, protezione civile
- COF - Spazi aperti attrezzati a verde di progetto
- COG - Altri spazi aperti di libera fruizione per usi pubblici collettivi
- COH - Parcheggi pubblici diversi da quelli per insediamenti

#### ZONE DI RISPETTO ALLE ATTREZZATURE E SPAZI COLLETTIVI (Art. 4.1.26 delle Norme di Piano)

- CIM - Zone di rispetto cimiteriale



CODIGORO